

## INFORME DIARIO DE MONITOREO DE MEDIOS\*

\*Vigilancia basada en eventos de interés epidemiológico mediante el monitoreo de medios abiertos de comunicación locales y nacionales.

### Reporte de eventos:

Amenaza	Tema	Medio	Fecha	Resumen	Liga	Prioridad
Biológico	Cuarta ola Covid-19	El sol de Cuernavaca	25 noviembre 2021	"La llegada de una cuarta ola de Covid-19 en México y claro Morelos, traerá consigo el quiebre total de muchos negocios en Cuernavaca, en especial los pequeños comercios que apenas han comenzando a ver una mejoría en sus ventas", advirtió la Secretaría de Desarrollo Económico y Turismo capitalina.	<a href="https://www.elsoldecuernavaca.com.mx/finalzas/cuarta-ola-de-covid-19-quebrara-los-negocios-en-cuernavaca-7524566.html">https://www.elsoldecuernavaca.com.mx/finalzas/cuarta-ola-de-covid-19-quebrara-los-negocios-en-cuernavaca-7524566.html</a>	Bajo
Biológico	Contagios Covid-19	El sol de Cuernavaca	26 noviembre 2021	La Secretaría de Salud informó que a la fecha se han confirmado 50 mil 355 personas con coronavirus COVID-19, respecto a la jornada de vacunación contra COVID-19 a adolescentes de 12 a 17 años con comorbilidades es el Hospital del Niño Morelense (HNM) donde se han aplicado un total de 140 dosis.	<a href="https://www.elsoldecuernavaca.com.mx/local/en-morelos-continuan-los-contagios-de-covid-19-7525880.html">https://www.elsoldecuernavaca.com.mx/local/en-morelos-continuan-los-contagios-de-covid-19-7525880.html</a>	Bajo
Biológico	Nueva variante Covid-19	Diario de Morelos	25 noviembre 2021	Una nueva variante de Covid-19, potencialmente más contagiosa y con múltiples mutaciones, ha sido detectada en Sudáfrica, que puede enfrentarse a una nueva ola pandémica, según informaron científicos este jueves.	<a href="https://www.diariodemorelos.com/noticias/alertan-por-nueva-variante-de-covid19-que-generar-otra-ola-pandemica">https://www.diariodemorelos.com/noticias/alertan-por-nueva-variante-de-covid19-que-generar-otra-ola-pandemica</a>	Bajo
Biológico	Contagios Covid-19	Diario de Morelos	25 noviembre 2021	La Secretaría de Salud Morelos informa que a la fecha en Morelos se han estudiado 245 mil 745 personas, de las cuales se han confirmado 50 mil 355 con coronavirus COVID-19; 133 están activas y se han registrado 4 mil 887 defunciones.	<a href="https://www.diariodemorelos.com/noticias/registra-morelos-19-nuevos-contagios-de-covid19-en-un-d">https://www.diariodemorelos.com/noticias/registra-morelos-19-nuevos-contagios-de-covid19-en-un-d</a>	Bajo
Violencia	Violencia de genero	Diario de Morelos	25 noviembre 2021	La Secretaría de Salud Morelos y los Servicios de Salud Morelos informaron que se mantienen activas las unidades médicas para brindar atención especializada a las víctimas de violencia.	<a href="https://www.diariodemorelos.com/noticias/atenden-ssm-morelos-m-s-de-8-mil-500-mujeres-por-violencias">https://www.diariodemorelos.com/noticias/atenden-ssm-morelos-m-s-de-8-mil-500-mujeres-por-violencias</a>	Bajo
Violencia	Violencia de género en Zacatepec	La Unión	25 noviembre 2021	La mayoría de mujeres que se encuentran en el refugio regional para mujeres violentadas en Jojutla es de Zacatepec, lo que revela que este problema sigue siendo muy importante en el municipio, reconoció el alcalde electo de este lugar, José Luis Maya Hernández.	<a href="https://launion.com.mx/morelos/zona-sur/noticias/194280-se-mantiene-violencia-contra-las-mujeres-en-zacatepec.html">https://launion.com.mx/morelos/zona-sur/noticias/194280-se-mantiene-violencia-contra-las-mujeres-en-zacatepec.html</a>	Bajo
Biológico	Proliferación de fauna nociva	La Unión	25 noviembre 2021	Agregó que este problema afecta el pavimento, ya que el estancamiento del agua genera proliferación de mosca y zancudo, se emiten olores desagradables, pero además se daña el pavimento, dañando así a los cientos de vehículos que diariamente transitan por las calles principales del municipio indígena.	<a href="https://launion.com.mx/morelos/zona-sur/noticias/194278-persiste-practica-de-arrojar-aguas-jabonosas-a-calles-de-coatetelco.html">https://launion.com.mx/morelos/zona-sur/noticias/194278-persiste-practica-de-arrojar-aguas-jabonosas-a-calles-de-coatetelco.html</a>	Bajo
Biológico	Frente frio 11	Lo de Hoy	25 noviembre 2021	Para hoy, el frente frío Núm. 11 recorrerá el noreste y oriente del país, extendiéndose por la tarde sobre el Golfo de México hasta el sur de Veracruz, ocasionará lluvias fuertes a muy fuertes en Tamaulipas, San Luis Potosí, Puebla, Veracruz, Hidalgo, Oaxaca, Chiapas y Tabasco.	<a href="https://lodehoy.com.mx/estado/2021/11/26/1509/lega-el-frente-frio-11-habra-heladas-en-varios-estados-del-pais">https://lodehoy.com.mx/estado/2021/11/26/1509/lega-el-frente-frio-11-habra-heladas-en-varios-estados-del-pais</a>	Bajo



<http://ssm.gob.mx>



Servicios de Salud Morelos



@MorelosSalud

Callejón Borda N°3 Col. Centro C.P. 62000  
Teléfono (777) 312 62 31 / 314 33 36 ext. 222

**Calle Gómez Azcárate No. 205, Col. Lomas de la Selva  
C.P. 62270, Cuernavaca, Morelos. Tel.: 777 102 25 56**

## INFORME DE RIESGOS METEOROLOGICOS

**Fuente:** Servicio Meteorológico Nacional de México, CONAGUA.

### EL FRENTE FRÍO NÚM. 11 Y LA PRIMERA TORMENTA INVERNAL OCASIONARÁN LLUVIAS FUERTES A MUY FUERTES, AMBIENTE FRÍO A MUY FRÍO, RACHAS FUERTES DE VIENTO Y HELADAS MATUTINAS SOBRE ENTIDADES DEL NOROESTE, NORTE, NORESTE, ORIENTE Y SURESTE DE MÉXICO, ADEMÁS DE CONDICIONES PARA LA CAÍDA DE AGUANIEVE O NIEVE EN ZONAS SERRANAS DE SONORA, CHIHUAHUA Y DURANGO

Para hoy, el **frente frío Núm. 11** recorrerá el noreste y oriente del país, extendiéndose por la tarde sobre el Golfo de México hasta el sur de Veracruz, ocasionará lluvias fuertes a muy fuertes en Tamaulipas, San Luis Potosí, Puebla, Veracruz, Hidalgo, Oaxaca, Chiapas y Tabasco. La **masa de aire polar** asociada a dicho frente provocará ambiente muy frío con heladas al amanecer sobre el noreste, oriente y centro del territorio nacional, nieblas en zonas serranas de dichas regiones, además de **evento de "Norte"** con rachas de 70 a 80 km/h en el Istmo y Golfo de Tehuantepec, así como de 50 a 70 km/h en las costas de Tamaulipas y Veracruz. Por otra parte, la **Primera Tormenta Invernal**, en interacción con el abundante ingreso de humedad generado por el **río atmosférico**, propiciará ambiente muy frío, heladas matutinas, lluvias y vientos fuertes sobre el noroeste y norte de la República Mexicana, así como probabilidad para la caída de aguanieve o nieve en sierras de Sonora, Chihuahua y Durango.

#### Pronostico de Precipitación:


**Lluvias aisladas (0.1 a 5 mm):** Baja California, Nayarit, Jalisco, Estado de México, Tlaxcala, Yucatán y Quintana Roo.

#### Pronostico de Temperaturas Máximas:

**Temperaturas mínimas de 0 a 5 °C:** zonas montañosas de Coahuila, Nuevo León, San Luis Potosí, Hidalgo, Querétaro, Guanajuato, Michoacán, Ciudad de México, **Morelos**, Oaxaca, Veracruz y Chiapas.

#### Pronostico en región Mesa Central:

Cielo despejado durante la mañana, medio nublado a nublado por la tarde con lluvias puntuales muy fuertes en Puebla, fuertes en Hidalgo, chubascos en Guanajuato y Querétaro, así como lluvias aisladas en Tlaxcala. Ambiente frío a muy frío, bancos de niebla y heladas al amanecer en sierras de la región. Ambiente templado por la tarde. Viento del este y noreste de 20 a 35 km/h.



<http://ssm.gob.mx>



Servicios de Salud Morelos



@MorelosSalud

Callejón Borda N°3 Col. Centro C.P. 62000  
 Teléfono (777) 312 62 31 / 314 33 36 ext. 222

Calle Gómez Azcárate No. 205, Col. Lomas de la Selva  
 C.P. 62270, Cuernavaca, Morelos. Tel.: 777 102 25 56

## INFORME DE MONITOREO VOLCÁNICO Y SISMOLÓGICO

**Fuente:** Servicio Sismológico Nacional, UNAM. / Centro nacional de Prevención de Desastres (CENAPRED)-SEGOB, SENEAM-SCT y NOAA.

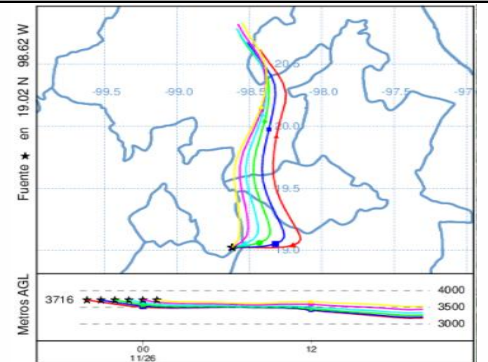
En las últimas 24 horas, mediante los sistemas de monitoreo del **volcán Popocatepetl** se identificaron **siete exhalaciones, acompañadas de vapor de agua y gases volcánicos**. Adicionalmente se identificó **un sismo volcanotectónico** hoy a las 00:24 h, con magnitud calculada de 1.9. Durante la mañana y **al momento de este reporte, se observa una ligera emisión de vapor de agua y gas con dirección norte noreste**.

NIVEL DE ALERTA	SEMAFORO	AMARILLO-FASE 2	RECOMENDACIONES PARA LA FASE AMARILLO FASE 2
	<b>Incremento de actividad:</b> <ul style="list-style-type: none"> <li>Pluma de vapor de agua y gas</li> <li>Ligera caída de ceniza en áreas cercanas</li> <li>Caída de fragmentos incandescentes</li> <li>Crecimiento y destrucción de domos de lava</li> <li>Posibilidad de flujos piroclásticos por explosiones</li> <li>Flujos de lodo o escombros de corto alcance</li> </ul>		<ol style="list-style-type: none"> <li>Continuar con el radio de seguridad de 12 km, por lo que la permanencia en esa área no está permitida.</li> <li>Controlar el tránsito entre Santiago Xalitlintla y San Pedro Nexapa, vía Paso de Cortés.</li> <li>A las autoridades de Protección Civil, mantener sus procedimientos preventivos, de acuerdo con sus planes operativos.</li> <li>A la población se le recomienda elevar la atención a los avisos de las autoridades de su localidad y se exhorta a no acercarse al volcán, y mucho menos al cráter.</li> <li>Mantenerse fuera de cañadas ante posibles flujos de lodo, principalmente en temporada de lluvias.</li> </ol>

### PRONOSTICO DE CAIDA DE CENIZA

En caso de una exhalación de ceniza volcánica, **el pronóstico de trayectoria hacia el este-noreste, cambiando al nor-noreste**, (simulando exhalación cada hora en las próximas 6 horas) a su paso por la zona oeste del estado de Puebla; zona sur, sureste, este y noreste del estado de Tlaxcala y zona sureste del estado de Hidalgo, **para las primeras 12 horas de pronóstico** (14:00 a las 02:00 hora local). Posteriormente para las últimas 12 horas de pronóstico, (02:00 a las 14:00 hora local del día siguiente), las trayectorias continuaran sobre la zona noreste del estado de Tlaxcala; zona sureste, este y este-noreste del estado de Hidalgo y zona centro-norte del estado de Veracruz.

**SIN PRONOSTICO DE CAIDA DE CENIZA EN EL ESTADO.**



### SISMOS

Se registró sismo de magnitud de **4.4 grados** Richter, a las 18:27:38 hrs con localización del epicentro a 159 km al sureste de San Felipe, Baja California.

**NO PERCIBIDO EN EL ESTADO DE MORELOS.**



### REPORTE DE DAÑOS A LA POBLACION

#### PROTECCIÓN CIVIL

Sin reporte de daños a la población ni a la infraestructura en salud.



<http://ssm.gob.mx>



Servicios de Salud Morelos



@MorelosSalud

Callejón Borda N°3 Col. Centro C.P. 62000  
 Teléfono (777) 312 62 31 / 314 33 36 ext. 222

Calle Gómez Azcárate No. 205, Col. Lomas de la Selva  
 C.P. 62270, Cuernavaca, Morelos. Tel.: 777 102 25 56

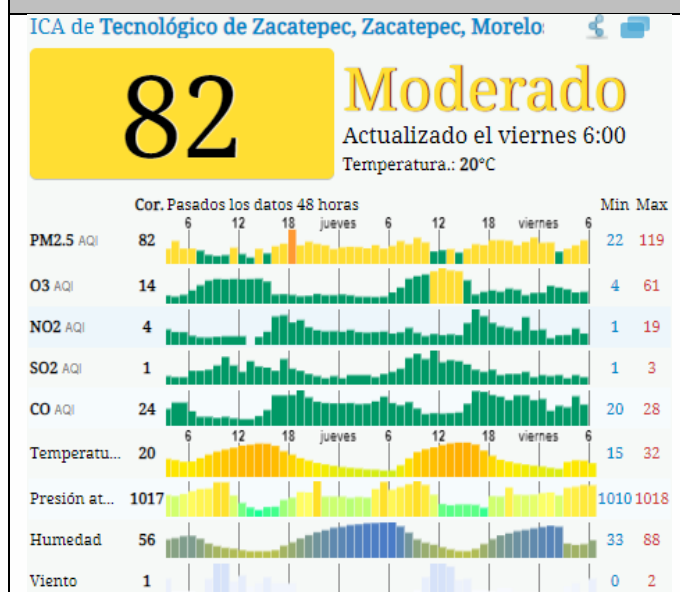


## INFORME DE TEMPERATURAS Y CALIDAD DEL AIRE

Fuente: Comisión Estatal de Agua (CEAGUA)

ICA	CALIDAD DEL AIRE	RECOMENDACIONES A LA POBLACIÓN
0-50	Buena	No se anticipan impactos a la salud cuando la calidad del aire se encuentra en este intervalo.
51-100	Moderada	Las personas extraordinariamente sensitivas deben considerar limitación de los esfuerzos físicos excesivos y prolongados al aire.
101-150	Dañina a la salud de los grupos sensitivos	Los niños adultos activos, y personas con enfermedades respiratorias tales como el asma, deben evitar los esfuerzos físicos excesivos y prolongados al aire.
151-200	Dañina a la salud	Los niños adultos activos, y personas con enfermedades respiratorias tales como el asma, deben evitar los esfuerzos físicos excesivos y prolongados al aire libre; las demás personas, especialmente los niños, deben limitar los esfuerzos excesivos y prolongados al aire libre.
201-300	Muy dañina a la salud	Los niños adultos activos, y personas con enfermedades respiratorias tales como el asma, deben evitar todos los esfuerzos excesivos al aire libre; las demás personas, especialmente los niños, deben limitar los esfuerzos físicos excesivos al aire libre.
300+	Arriesgado	


### CALIDAD DEL AIRE CUERNAVACA, MORELOS.



### PRONOSTICO DE TEMPERATURAS POR MUNICIPIO

Municipio	Máx	Mín	Municipio	Máx	Mín
Amacuzac	33°	11°	Puente de Ixtla	33°	13°
Axochiapan	33°	17°	Temixco	33°	13°
Ayala	32°	14°	Tepalcingo	32°	16°
Cuautla	27°	13°	Tepoztlán	30°	12°
Cuernavaca	27°	12°	Tlaltizapan	31°	16°
Huitzilac	22°	7°	Tlaquiltenango	36°	15°
Jiutepec	29°	13°	Zacatepec	31°	16°
Jojutla	35°	16°	Zacualpan de Amilpas	26°	11°

### PRONOSTICO DE LA CALIDAD DEL AIRE



### TEMPERATURAS MAXIMAS Y MINIMAS, ÚLTIMAS 24 HRS

Minimas	Máximas
Huitzilac 20° 7°	36° 15° Tlaquiltenango
Tetela del Volcán 20° 10°	35° 16° Jojutla
Totolapan 22° 10°	33° 17° Amacuzac
Tlalnepantla 21° 12°	33° 13° Puente de Ixtla



<http://ssm.gob.mx>



Servicios de Salud Morelos



@MorelosSalud

Callejón Borda N°3 Col. Centro C.P. 62000  
 Teléfono (777) 312 62 31 / 314 33 36 ext. 222

Calle Gómez Azcárate No. 205, Col. Lomas de la Selva  
 C.P. 62270, Cuernavaca, Morelos. Tel.: 777 102 25 56



**MORELOS**  
2018 - 2024

**SERVICIOS  
DE SALUD**

**Fecha:** 26 de noviembre del 2021  
**Semana Epidemiológica:** 47  
**Área:** Coordinación de Vigilancia Epidemiológica, **UIES.**

## INFORME DE MONITOREO EPIDEMIOLÓGICO

**Fuente:** Jurisdicciones Sanitarias del estado de Morelos.

### **JURISDICCION SANITARIA I:**

- SIN EVENTOS EXTRAORDINARIOS.

### **JURISDICCION SANITARIA II:**

- SIN EVENTOS EXTRAORDINARIOS.

### **JURISDICCION SANITARIA III:**

- SIN EVENTOS EXTRAORDINARIOS.



<http://ssm.gob.mx>



Servicios de Salud Morelos



@MorelosSalud

Callejón Borda N°3 Col. Centro C.P. 62000  
Teléfono (777) 312 62 31 / 314 33 36 ext. 222

**Calle Gómez Azcárate No. 205, Col. Lomas de la Selva  
C.P. 62270, Cuernavaca, Morelos. Tel.: 777 102 25 56**